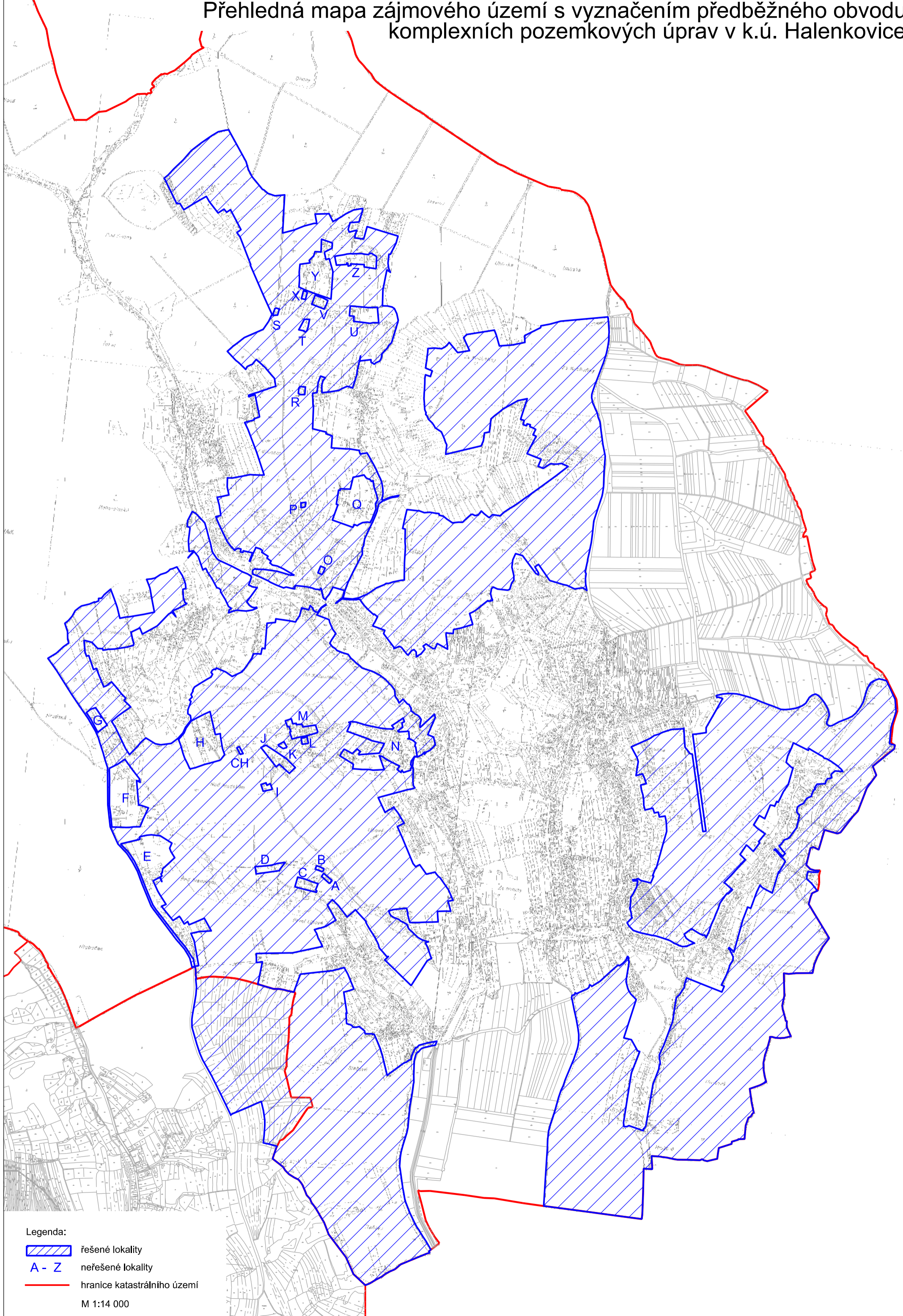





# Přehledná mapa zájmového území s vyznačením předběžného obvodu komplexních pozemkových úprav v k.ú. Halenkovice



Legenda:

-  řešené lokality
-  A - Z neřešené lokality
-  hranice katastrálního území

M 1:14 000